

## Verkehrsplanung

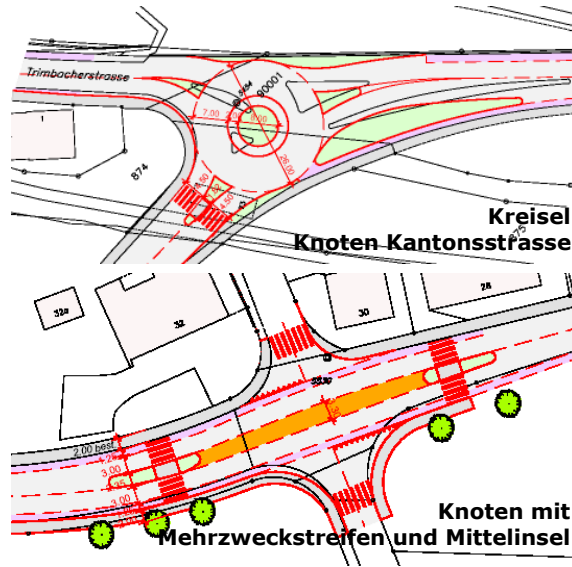
Umgestaltungsmassnahmen  
Kantonsstrasse  
Winznau



Ausschnitt Dorfkern-Grenze Obergösgen (Vorprojekt)

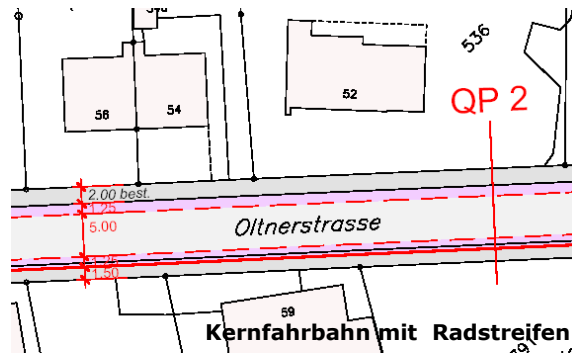
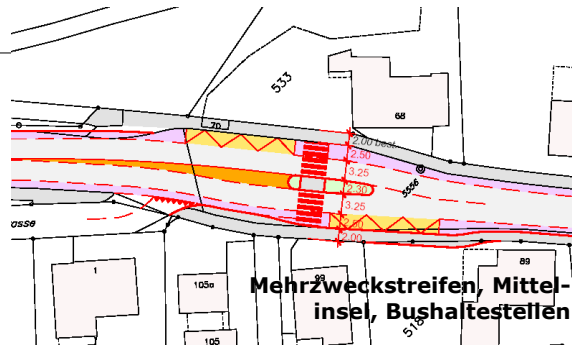
### Umgestaltungsmassnahmen

Die Umgestaltung Kantonsstrasse Winznau umfasst eine Strecke von etwa 1750 m Länge. Die Verkehrssicherheit soll auf dem Kantonsstrassennetz im Innerortsbereich verbessert und die Bedürfnisse des Langsamverkehrs stärker berücksichtigt werden. Die Geschwindigkeit des MiV soll auf tieferem Niveau verstetigt werden.



### Geplante Massnahmen

- Erneuerung des Dorfkern mit LSA und Einbezug der Oberdorfstrasse in die Steuerung
- Umgestaltung der Knoten Ausserdorf, Burmatt und Eichwald mit Mehrzweckstreifen und Fussgängerübergängen mit Mittelinsel
- Reduktion der Fahrbahnbreite mit Kernfahrbahnen zwischen Ausserdorf und Dorfkern sowie Dorfkern bis Friedhofweg
- Zweiseitige Radstreifen zwischen Rankwogbrücke und Burmatt, sowie einseitige Radstreifen aufwärts in Richtung Dorfkern
- Fussgängerübergänge mit Mittelinsel oder als Portale gestaltet
- Ergänzung der fehlenden Trottoire bei vorhandener oder zukünftiger angrenzender Bebauung
- neue Lage der Bushaltestelle Tannenbaum zwischen Eichwaldstrasse und Friedhofweg



### Technische Daten

Baujahr 2005

Raumplanung / Umweltschutz